

ANDALUSIE IN HET SPOOR VAN DE MOREN



ZUIDERHUIS MAART 2019

ANDALUSIE IN HET SPOOR VAN DE MOREN

Witte dorpjes, de zon die er nagenoeg constant schijnt, de olijfboomvelden, de wijngaarden, diepe kloven en een tragische geschiedenis van Moren staan garant voor een onvergetelijke vakantie. Deze wandelreis doorheen Andalusië brengt ons op prachtige locaties die tot de verbeelding spreken. Het voert ons door natuurparken, een desolate woestijn, schilderachtige dorpjes en Moorse ruïnes om te eindigen in de hoofdstad van de Costa del Sol, Malaga.

DEELNEMERS



Van links naar rechts : Renhilde (gewapend – Wolvertem), Martine (Mol), Nicole (Laken), Patrick en echtgenote Karine (Wichelen), Christophe (Dendermonde), Ludwig (reisleader Merchtem), Dany en echtgenoot Jan (Tervuren).

Zaterdag 23 maart 2019

We hebben een vroege vlucht (06.15 uur) van Zaventem naar Málaga. In Málaga staat een minibus klaar en hebben we ons verplaatst naar Tabernas.





In Calahorra houden we even halt en gaan we wat eten in een plaatselijke cafetaria. Boven op de heuvel staat het Castillo de Calahorra te pronken. Het kasteel ligt op een hoogte van 1200 meter en werd oorspronkelijk gebouwd door de Moren in de 15^{de} eeuw, maar bekeerden zich tot het Christendom. Het kasteel is enkel te bezoeken op woensdag. Het kasteel werd lange tijd gebruikt als gevangenis. Don Rodrigo liet het interieur herbouwen tussen 1509 en 1512 waardoor het een prachtig paleis werd met weelderige decoraties en veel carrara-marmer.





Na ons geïnstalleerd te hebben in het hotel maken we een korte wandeling naar het kasteel van Tabernas. Het is een 14^{de} eeuwse moors kasteel boven op de berg in Tabernas. Hier zaten de belangrijke katholieke koning en koningin Fernando en Isabel ondergedoken tijdens de Sitio de Almeria.



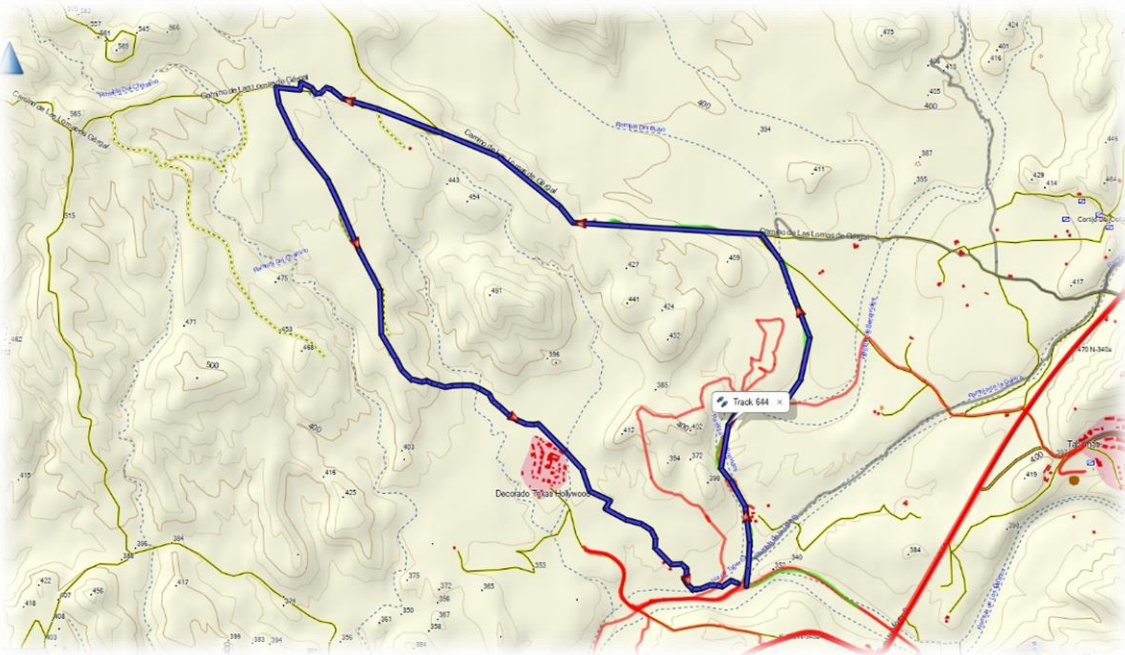
Hier zien we nog een restant van een van de oorspronkelijke muren. In die tijd werden er blokken gegoten, soms wel van 1 kubieke meter groot. In het midden stak een balk om de steen te kunnen verplaatsen. De gaten in de muren zijn overgebleven doordat het hout is vergaan.



Op de top is het nogal naar de frisse kant.

Zondag 24 maart 2019 (eerste deel)

- Wandeling : Luswandeling in de Tabernaswoestijn
- Gebied : Tabernas
- Afstand : 8 km
- Stijgen : 200 m
- Dalen : 200 m
- Duur : 3 uur





De woestijn van Tabernas of “Desierto de Tabernas” is het enige gebied in Europa dat de naam van woestijn mag dragen.



Van nature komt de *Verbascum spinosum* of Toorts hier veelvuldig voor. Verschillende soorten zijn in Amerika, Australië en Hawaï ingevoerd.



Zandige grond biedt slechts sporadisch ruimte aan begroeiing. Het gaat om uiterst taaie gewassen die tegen het extreme klimaat op deze plaats opgewassen zijn. Cactussen zijn daar een mooi voorbeeld van.



We komen voorbij Texas Hollywood en gaan er even een kijkje nemen. Enkele mensen mogen mee rijden met een paardenkoets.



Er zijn verschillende westerndorpjes in de Tabernaswoestijn. Sedert 1950 zijn er honderden films opgenomen in dit gebied, meestal westerns, maar ook oorlogsfilms zoals "Patton" (1970), science fiction en zelfs de Nederlandse thriller "Zomerhitte" van Monique van der Ven.



Bloembakken verbergen, voor de camera, mooi de matras waar de acteur op terecht komt als hij over de balustrade wordt geworpen.



Als je even achter de gevel van een gebouw gaat kijken dan zie je pas dat alles nep is.



In de zon is het vrij warm maar als we een tijdje in de schaduw dienen te stappen kunnen de meesten onder ons wel een warme jas gebruiken.



Redelijk zeldzaam is de *Cistanche Tubulosa*. Deze bloem is lid van de bremraapfamilie. Het geslacht bestaat uit alleen planten die volledig parasitair zijn en geen bladgroen bezitten.



Van bekende films zoals Asterix, Doctor Zhivago, Cleopatra en Indiana Jones werden hier, of in de onmiddellijke omgeving, opnames gemaakt. Sommige decors heeft men laten staan en men zet er een plaat die verwijst naar de opgenomen film of films.



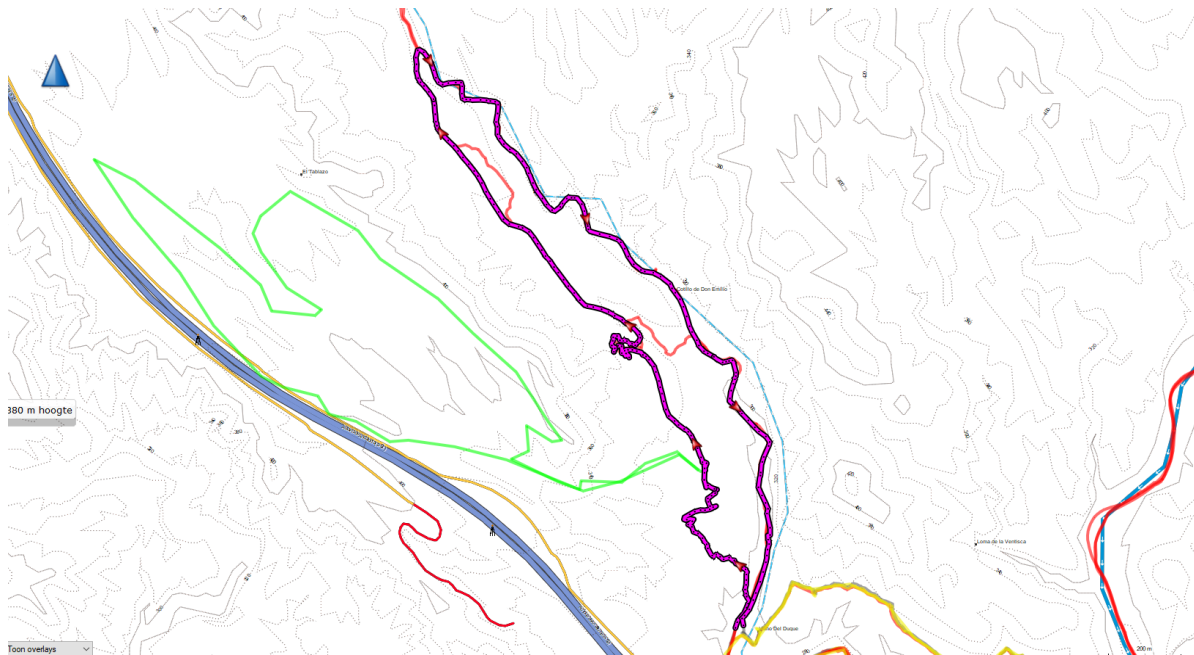
Ook over de bekende detective “Poirot” van Agatha Christie werd hier ooit een film opgenomen. Andere bekende namen, die hier ooit het beste van zichzelf gegeven hebben, zijn Elizabeth Taylor, Richard Burton, Clint Eastwood en Arnold Schwarzenegger, Omar Sharif, Orson Welles, Sergio Leone, Steven Spielberg en vele andere. Onder andere “De Daltons” zijn hier ook opgenomen.



Echte bergen zijn er niet in deze woestijn. Het zijn meer heuvels, maar vooral veel kloven. Deze kloven zijn eigenlijk oude rivierbeddingen die al eeuwen of zelfs al duizenden jaren uitgedroogd zijn.

Zondag 24 maart 2019 (tweede deel)

- Wandeling : Luswandeling in de Tabernaswoestijn
- Gebied : Tabernas
- Afstand : 6 km
- Stijgen : 200 m
- Dalen : 200 m
- Duur : 2 uur



Voor onze tweede wandeling verplaatsen we ons met de wagen, is een tiental minuutjes rijden.



De Tabernaswoestijn is geen zandwoestijn, maar een rotswoestijn. Hier valt minder dan 2 liter regen per jaar. Gemiddeld telt de Tabernaswoestijn slechts 4 dagen per jaar dat er regen valt.



De Tabernaswoestijn is een beschermd natuurgebied van 280 km². Het droge klimaat van de woestijn wordt veroorzaakt door de ligging van bergketens rondom de Tabernaswoestijn. Ten gevolge van stijgingsregens slaat de waterdamp in de lucht op deze ketens neer en bereikt de woestijn niet.



We komen voorbij de oude decors van de film Conan the Barbarian. De hoofdrol werd gespeeld door Arnold Schwarzenegger. De opnames vonden plaats in 1982.



Op bovenstaande foto zie je het decor van tijdens de firmopnamen. Onderstaande foto laat de huidige toestand zien.





De galg is nog aanwezig en is nog in redelijke goede staat. Christophe gaat even uittesten of alles nog werkt.

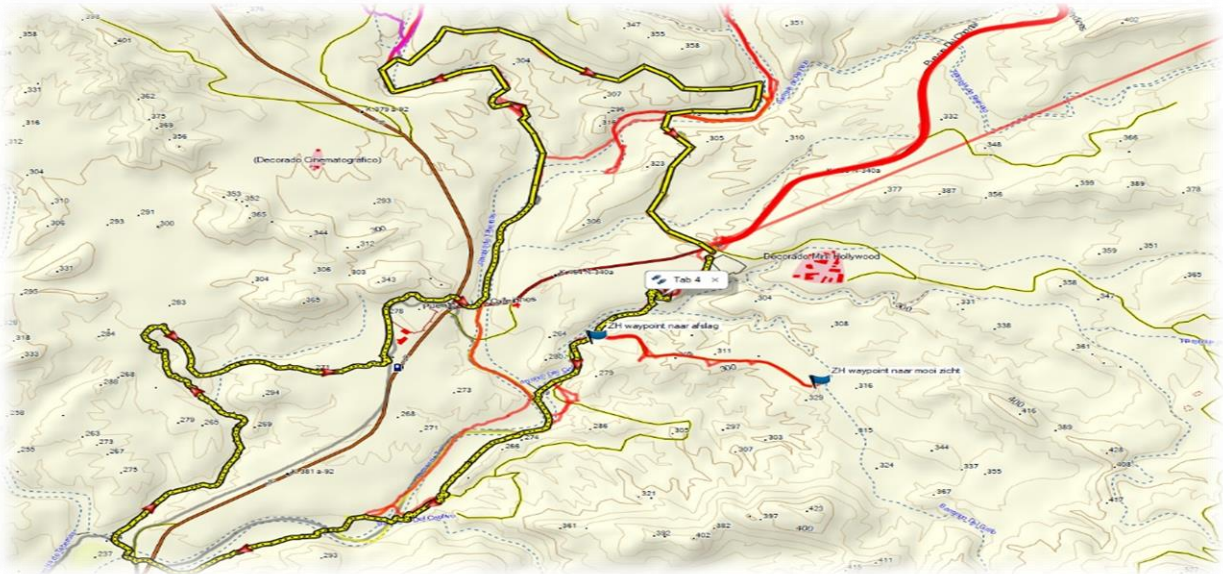




De zon schijnt hier ongeveer 3000 uren per jaar en dat is ongekend veel in Europa, aangezien er maar weinig plaatsen zijn waar de zon in Europa meer dan 3000 uur per jaar schijnt. Temperaturen van 50° C in de schaduw zijn hier geen uitzondering

Maandag 25 maart 2019

- Wandeling : Luswandeling in de Tabernaswoestijn
- Gebied : Tabernas
- Afstand : ?? km
- Stijgen : 200 m
- Dalen : 200 m
- Duur : ?? uur





Dit gebied heeft een zeer rijke fauna, zo zijn er meer dan zestig vogelsoorten die waken over het luchtruim zoals de gier, koningsarend of alpenheggenmus. Op het land regeren onder andere de Spaanse berggeiten (cabra montes), vossen, everzwijnen, wezels en dassen.




Palmen hebben een schijnstam. De planten ontwikkelen één enkele stengel met één groeipunt. De stengel bestaat uit opeengestapelde bladvoeten en bevat geen bast. Hierdoor kan de plant ook niet in de breedte groeien, zoals echte bomen. Het is dan ook geen echte boom.



De verwachting in Spanje is dat de Tabernaswoestijn, maar ook het woestijnachtige gebied bij Zaragoza, (men noemt dat gebied ook halfwoestijn) zich de komende tientallen jaren als gevolg van de klimaatsverandering die nu al tot verdroging leidt, verder zal gaan uitbreiden.



We komen in een gebied dat men Las Salinas (de zouten/zoutmijnen) noemt. Hier treft men overvloedig zout aan die zich afgezet heeft tegen het gesteente.



Om de verwoestijning tegen te gaan heeft men al maatregelen genomen. Op dit moment is de provincie Almeria, waarin de woestijn zich bevindt, wereldwijd al het gebied waar de grootste

hoeveelheid zoet water uit zee wordt gewonnen door middel van ontziltingsinstallaties. Een gedeelte van dit water wordt dan ook gebruikt om de verwoestijning tegen te gaan.







Veel wandelaars komen we niet tegen. De Tabernaswoestijn is dan ook een minder bekend gebied bij wandelaars.





Je komt beter niet wandelen in de Tabernaswoestijn tijdens de zomermaanden. Je vindt er nergens water en je vindt er weinig schaduw.



De grond van woestijnen is niet onvruchtbaar. Na een regenbui kan een groot deel van de woestijn ineens zeer sterk begroeid raken.



Bij een iets moeilijker stukje bergpad laat ik mensen die dat wensen mijn rugzak vasthouden zodat ze steun hebben. De bloemen boven zijn wilde irissen, de bloemen onder is vogelmelk, een lelieachtige.



Af en toe houden we even halt en vertel ik een verhaaltje.